

БУЧАНСЬКІ НОВИНИ

№ 30

(853) 30 липня 2021 року

«Бучанські новини» – ваш путівник у житті громади, друг і порадник на кожен день! | Тел.: (04597) 48305 | buchaneews@ukr.net

ЗАПИТУВАЛИ – ВІДПОВІДАЄМО

Монетизація субсидій: «живі гроші» для всіх

Стор. 3

ВАЖЛИВО

Зелене світло для туризму
Свідоцтво про вакцинацію і ковідний сертифікат

Стор. 10

ВИПЛАТИ

Перерахунок пенсій: кому, коли і на скільки?

Стор. 4

ОСОБИСТІСТЬ

Віолета Рибченко: «Мова – наше найбільше багатство»

Стор. 8

ГОЛОВНА ТЕМА

ОТРИМАТИ ЩЕПЛЕННЯ ВІД COVID-19 ТЕПЕР МОЖУТЬ ВСІ ОХОЧІ

У Бучі відкрили центр масової вакцинації, який працює на базі амбулаторії загальної практики-сімейної медицини №5 за адресою м. Буча, вул. Катерини Білокур, 1-А. Як повідомили у Бучанському центрі первинної медико-санітарної допомоги, вакцинуватися від коронавірусної загрози можуть всі охочі.

Декларація з лікарем БЦПМСД не обов'язкова! Вакцинуватися можуть і громадяни, які не проживають на території нашої громади.

Графік роботи: щоденно, з 9.00 до 15.00

Телефони для запису на вакцинацію:

067-587-73-81, 067-351-62-28.

У центрі масової вакцинації використовують вакцини:

- Pfizer-BioNTech – необхідні дві дози вакцини з інтервалом 21-28 днів.
- Moderna – необхідні дві дози вакцини з інтервалом у 28 днів.

Також свою роботу продовжують ПУНКТИ ВАКЦИНАЦІЇ

Запис у вашого сімейного лікаря або лікаря-терапевта.

Адреси пунктів вакцинації в Бучанській МТГ:

- Амбулаторія групової практики № 2, м. Буча, вул. Польова, 21/10
 - Амбулаторія загальної практики-сімейної медицини № 3, м. Буча, вул. Склезаводська, 7;
 - Амбулаторія загальної практики-сімейної медицини № 5, м. Буча, вул. Катерини Білокур, 1-А;
 - Ворзельська амбулаторія загальної практики-сімейної медицини, сел. Ворзель, вул. Європейська, 4-Д;
 - Мироцька амбулаторія загальної практики-сімейної медицини, с. Мироцьке, вул. Центральна, 6-А;
 - Бабинецька амбулаторія загальної практики-сімейної медицини, смт Бабинці, вул. І.Франка, 80;
 - Гаврилівська амбулаторія загальної практики-сімейної медицини, с. Гаврилівка, вул. Свято-Троїцька, 58;
- У пунктах вакцинації використовується вакцина: CoronaVac виробництва китайської Sinovac. Необхідні дві дози вакцини з інтервалом у 28 днів.

АЛГОРИТМ ЗАПИСУ НА ВАКЦИНАЦІЮ

Варіант 1: Зв'яжіться зі своїм лікарем, отримайте вичерпну інформацію стосовно обраної вакцини та запишіться на зручний для Вас час відповідно до графіка роботи пункту щеплень чи центру масової вакцинації.

Варіант 2: Зателефонуйте за номерами 067-587-73-81; 067-351-62-28 та запишіться на вакцинацію на зручний для Вас час відповідно до графіка роботи пункту щеплень чи центру масової вакцинації.

Бучанський центр первинної медико-санітарної допомоги

Розпочав свою діяльність центр масової вакцинації населення від COVID-19



Лише за два вихідні у центрі масової вакцинації щеплено **213** осіб.

З них: CoronaVac отримали **78** людей;

Moderna – **135**.

Від початку вакцинальної кампанії в Бучанському центрі первинної медико-санітарної допомоги щеплено понад **10** тисяч осіб.

За робочий тиждень з 19.07.2021 по 23.07.2021 – **1377** осіб.

З них: AstraZeneca отримали **420** осіб;

CoronaVac – **417** осіб;

Pfizer – **540** осіб.

Дітей до 18 років на теперішній час в нашій країні не щеплюють.

Вакцинація — це єдиний ефективний спосіб захиститися від коронавірусної хвороби.

«Будьте здорові та пам'ятайте, щеплення проти COVID-19 ефективно запобігає тяжкому перебігу хвороби й рятує життя», – нагадують бучанські лікарі.

ДАТА

День села Мироцьке – свято, яке запам'ятається надовго



Суботнього дня всі шляхи нашої громади зішлись в невеличкому селі з багатою історією. У Мироцькому за традицією майже в середині літа відбулося святкування Дня села. До цієї події жителі готувались не один тиждень.

Закінчення на стор. 7.

ОБМІН ДОСВІДОМ

Фастів-Буча: краща практика на службі медиків



Представники Фастівської міської територіальної громади завітали до Бучанського центру первинної медико-санітарної роботи, аби на власні очі побачити роботу колцентру та інші зручні для пацієнтів нововведення, до яких жителі Бучанської громади вже звикли.

Закінчення на стор. 2.

БУДІВНИЦТВО

Дитсадок буде комфортним для малюків

Стор. 2



ЩОТИЖНЕВА ГАЗЕТА БУЧАНСЬКОЇ ОБ'ЄДНANOЇ ГРОМАДИ

Передплата на II півріччя 2021

«БУЧАНСЬКІ НОВИНИ»

Індекс видання **08034**

Вартість передплати:

- 1 місяць – 31,91 грн
- 3 місяці – 93,23 грн
- 6 місяців – 180,46 грн

Оформити можна у відділенні Укрпошти або в редакції

Ми завжди в центрі подій



Демократія, енергоефективність і сталий розвиток громад

Бучанський міський голова, голова Київського регіонального відділення Асоціації міст України **Анатолій Федорук** взяв участь у роботі XVI Українського муніципального форуму. У межах Форуму відбулося три тематичні дні:



27 ЛИПНЯ – ДЕНЬ МІСЦЕВОЇ ДЕМОКРАТІЇ ТА ВІДКРИТОГО ВРЯДУВАННЯ

Проведено в рамках проекту Конгресу місцевих та регіональних влад Ради Європи «Посилення демократії та довіри на місцевому рівні в Україні».

Генеральний секретар Конгресу місцевих та регіональних влад Ради Європи **Андреас Кіфер** та Спеціальний посланник уряду ФРН з питань реформ у галузях урядування та децентралізації в Україні **Георг Мільбрадт** долучилися до

обговорення актуальних питань щодо децентралізаційних змін, які актуальні в роботі громад.

28 ЛИПНЯ – ДЕНЬ ЕНЕРГОЕФЕКТИВНОСТІ

Проведено за підтримки проекту «Просування енергоефективності та імплементації Директиви ЄС про енергоефективність в Україні, що впроваджується «Deutsche Gesellschaft für Internationale Zusammenarbeit (GIZ) GmbH» за дорученням уряду Німеччини.

НА ЧАСІ



29 ЛИПНЯ – ДЕНЬ ДІАЛОГУ: СТАЛИЙ МІСЦЕВИЙ СОЦІАЛЬНО-ЕКОНОМІЧНИЙ РОЗВИТОК

Проведено в межах Програми U-LEAD з Європою «Сприяння всебічному розвитку громад через аналітику, діалог та співпрацю», який впроваджується Всеукраїнською асоціацією органів місцевого самоврядування «Асоціація міст України».

Панельну дискусію «Місцевий економічний розвиток» модерував Бучанський міський голова **Анатолій Федорук**.

Обговорювали питання:
– реформа містобудування як каталізатор місцевого економічного розвитку;
– регіональний розвиток, стратегії розвитку громад, залучення інвестицій;
– екологічні аспекти місцевого економічного розвитку.

БУДІВНИЦТВО

ДИТСАДОК БУДЕ КОМФОРТНИМ ДЛЯ МАЛЮКІВ

У громаді триває активна реконструкція та будівництво садочків і шкіл.



«Буча стала містом комфортно-го життя, близькість до столиці зумовлює зростання кількості жителів і створює дефіцит місць у навчальних закладах, – повідомив Бучанський міський голова **Анатолій Федорук**. – Спільно з обласною та центральною владами вдається вирішувати це актуальне питання».

Для наймолодших жителів міста готується ще один комфортний об'єкт – добудовується дитсадок по вулиці Л. Українки. Введення його в експлуатацію планується на 1 вересня 2022 року, розповів **Анатолій Петрович**.

Заклад уже зараз має доволі привабливий і затишний вигляд. А коли завершать будівельні і ремонтні роботи, і приміщення буде обладнано яскравими меблями і чудовими іграшками, вивенні, малюкам буде дуже приємно проводити час у дитсадочку.

♦ Ворзель

Порятунок озера – комплекс дій

Бучанський міський голова **Анатолій Федорук** детально розповів, що саме робить міська влада, аби водойма у Ворзелі стала справжньою перлиною селища.



«Оскільки надходить багато запитань стосовно стану озера у Ворзелі, інформую, що нині триває комплексна робота й опрацьовується план дій, який допоможе перетворити ставок на справжню перлину селища, як ми і планували, починаючи торік реконструкцію парку «Перемога», – написав **Анатолій Петрович**.

Об'єднання з Мироцьким в одну громаду дає змогу облаштувати прибережну зону як спільний об'єкт рекреації. Триває виготовлення документації, необхідної для очистки та порятунку озера. Так, на замовлення Бучанської міської ради Басейнове управління водних ресурсів середнього Дніпра вже розробило Паспорт водного об'єкта – ставка площею 3,2040 га в межах селища Ворзель Бучанської громади Київської області, який погоджено Державним агентством водних ресурсів України 10.06.2021 року.

Керуючись Водним кодексом України, Бучанська міська рада також замовила детальний план території навколо озера, адже законодавством передбачено, що «в межах існуючих населених пунктів прибережна захисна смуга встановлюється з урахуванням містобудівної документації». Відтак нині розробляється детальний план території площею 7 га з метою вста-

новлення прибережних смуг з винесення їхніх меж на місцевості. Він має врахувати той факт, що вздовж берегової лінії великих річок, водосховищ та інших водойм існує прибережна захисна смуга завширшки 100 метрів, щодо якої діє низка обмежень, зокрема, й стосовно споруд, що можуть бути там розміщені. Логіка природоохоронного законодавства полягає в тому, що весь берег озера має бути загалом доступним, і ми наполягатимемо, щоб саме так було у Ворзелі.

Одночасно дно водойми уже дослідили водолази, виявивши велику замуленість, особливо з боку парку та ресторану «Шкіпер», що потребує додаткових заходів з очистки, які планують на осінь, після завершення літнього сезону. Взятю аналіз води, щоб виявити проблему чи спростувати наявність фекалій та інших відходів життєдіяльності людини у цій водоймі. На чергову сесію БМР виноситиметься проект рішення про балансоутримувача даної водойми - КП «Бучазеленбуд».

Відтак хочу запевнити громаду селища, що влада Бучі, депутати і староста Ворзеля підходять до розв'язання проблеми системно і працюємо на результат з тим, щоб уже до наступного літа більшість проблем навколо озера було вирішено».

ОБМІН ДОСВІДОМ

Фастів-Буча: краща практика на службі медиків

Закінчення. Початок на стор. 1

Колцентр, мобільна бригада, виїзна лабораторія, черговий кабінет, нові сучасні амбулаторії в мікрорайонах Бучі та населених пунктах громади – можливості, які вже реалізовано в Бучанській громаді, надихнули фастівчан на впровадження покращень у своїй громаді.

З робочим візитом для обміну досвідом приїхали секретар Фастівської міської ради **Людмила Рудяк**, профільний заступник міського голови **Олена Давиденко**, депутати Фастівської МТГ та медики. А знайомили із зробленим та розповідали про здобутки Бучанської громади, всі організаційні питання створення та покращення у медичній галузі, а також проблеми під час впровадження реформи заступник міського голови **Сергій Шепетько**, секретар БМР **Тарас Шаправський** та начальник відділу охорони здоров'я **Лариса Матюшенко**. Вони також поділилися планами нових ідей.

Робота колцентру, яку презентувала головна лікарка БЦПМСД **Оксана Джам** – це комфорт у роботі медиків і зручність для пацієнтів.

– Ідея колцентру виникла після того, як до Бучанської громади активно почали приєднуватись села, – розповіла **Оксана Іванівна**. – Взагалі, я вчуюся, підглядаючи у професіоналів, і беру на всі цікаві рішення».

Далі відвідали амбулаторії – одну з п'яти в Бучі та Луб'янці.

Слід зазначити, що такі зустрічі дуже корисні для всіх учасників і, безсумнівно, пришвидшують впровадження інновацій у сьогоденну практику надання медичної допомоги.

А як відомо, успіх реформ у сфері охорони здоров'я громади залежить не лише від рівня фінансування галузі, а й від щирого прагнення небайдужих керівників первинної ланки медицини поділитися зі своїми фахівцями новими знаннями та досвідом для досягнення якісних змін. Сучасні стандарти, які приходять на зміну старій моделі управління, – це ніби повітря, яке потрібне для життєдіяльності медичного організму.

Ірина ПАЯСЬ



♦ **Мироцьке**

Зігріті турботою

Маршрут добра не зупиняється, а прямує від села до села.

Напередодні заходів традиційно отримують ті, хто опинився у складних життєвих обставинах, одинокі, багатодітні родини, ветерани.

Комплексна програма «3 турботою про кожного», яка вже багато років поспіль за ініціативи Бучанського міського голови **Анатолія Федорука** зігріває увагою і теплом жителів, – це ось та важлива рука підтримки тих категорій, яким і у свята, і в будні непросто.

І так хочеться, аби ці продукти були приготовані з любов'ю для всіх, аби добрі справи подарували промінці щастя тим, хто не залишився без уваги.

Напередодні свята села майже 70 жителів Мироцького отримали продуктові набори і відчували, що їх не забули!



БЛАГОУСТРІЙ

Часткова заміна даху – після дощу з вітром

Від наслідків злив і буревіїв ще й досі оговтуються країни Європи, західні області України також опинилися в дощовій пастці.


Не оминула стихія і нашу громаду: комунальники оперативно розчищали дороги від гілок дерев, що попадали, та ліквідували інші наслідки штормової погоди.

Близько 30 листів шиферу змушені були замінити працівники «Бучасервіс» в будинку 4-а на вулиці Лева Качинського, адже шквальний вітер порбив дірки в даху будівлі.

Та, дивлячись на відеозйомки в інших населених пунктах та країнах, можна сказати, що Бучі пощастило!



Тим не менш, варто запам'ятати: КП «Бучасервіс» допоможе вам з різними побутовими проблемами.



ДО ДНЯ НЕЗАЛЕЖНОСТІ. ДОЛУЧАЙСЯ!

Молодіжна рада Бучанської громади разом із Клубом урбаністів Бучі та центром позашкільної роботи підтримали загальнонаціональну цікаву ідею, і тепер збирають молодих і активних, які допоможуть їм втілити грандіозну задумку.

«**24**серпня молодь по всій Україні, від маленьких сіл до великих міст, об'єднується в команди у своїх громадах і через масштабний спільний малюнок покаже, чим пишається у незалежній Україні та продемонструє своє бачення, в якому насправді потрібно діяти, щоб побудувати країну мрії, засновану на цінностях, важливих для молодих українців та українок. Ми покажемо онлайн роботи з усіх куточків країни і складемо велике цифрове полотно про бачення, цінності, і здобутки української молоді», – розповідають організатори заходу.

Разом із програмою «Мріємо та діємо» у 30-ту річницю Незалежності

Бучанська громада доєднується до масштабної артподії.

«Шукаємо молодих (від 10 до 35 років, а можна і трохи більше) та креативних людей для створення справді крутого малюнка до Дня Незалежності! – закликали в молодіжній раді. – Якщо ти думаєш, що не художник – не хвилюйся, все розкажемо та допоможемо. Фарби, тренери та консультації – будуть, а також подарунки для всіх учасників!»

Маєш бажання стати частиною гарної події? Пиши у соціальній мережі Фейсбук на сторінці МР. Після Дня незалежності буде запущено онлайн-голосування, за результатами якого вся Україна вибере три найкращі малюнки.

УПРАВЛІННЯ СОЦІАЛЬНОЇ ПОЛІТИКИ БУЧАНСЬКОЇ МІСЬКОЇ РАДИ ІНФОРМУЄ

До уваги одержувачів житлових субсидій!

Відновлено роботу електронного сервісу для подання документів на призначення житлової субсидії

Розвиток сучасних технологій значно спрощує процеси отримання інформації та вирішення більшості життєво важливих питань, у тому числі призначення житлових субсидій. Використання електронних сервісів забезпечує зручний та швидкий доступ до необхідної інформації та дозволяє вберегти від зовнішніх небезпек, особливо в умовах запровадження карантину.

Оскільки одним з найбільш важливих питань на сьогодні є надання житлових субсидій, вже кілька років Міністерство соціальної політики України запровадило можливість подання документів на призначення субсидій в електронному вигляді.

З урахуванням змін у порядку призначення житлових субсидій Міністерством соціальної політики України доопрацьовано відповідне програмне забезпечення для подання документів в електронному вигляді <https://subsidi.mfsp.gov.ua/>

ЯК СКОРИСТАТИСЯ ПОСЛУГОЮ ОНЛАЙН:

1. Перейти на вебсайт Мінсоцполітики у розділ Е-сервіси/Субсидії або за посиланням: <https://subsidi.mfsp.gov.ua/>.

2. Авторизуватись в один із 3-х способів: за допомогою електронного підпису, за адресою електронної пошти або ідентифікацією BankID.

3. Заповнити електронну форму заяви про призначення та надання житлової субсидії та декларації про доходи і витрати осіб, які звернулись за призначенням житлової субсидії.

Після заповнення всіх реквізитів необхідно перевірити та підтвердити правильність внесених даних. У разі необхідності, в електронному сервісі можливо приєднати файл із сканованою копією документа (в pdf-форматі), а саме:

- документи, що підтверджують фактичне місце проживання особи, відмінне від адреси реєстрації за адресою домогосподарства;
- договір оренди (найму) житлового приміщення;
- договір про реструктуризацію заборгованості з оплати житлово-комунальних послуг;
- документи, що підтверджують факт надання особою соціальних послуг;
- довідка про доходи, інформація про які відсутня в ДПС та Пенсійному фонді України;

• документи, що підтверджують факт перебування особи в складних життєвих обставинах.

4. Підписати заяву електронним підписом та направити на розгляд.

Звертаємо увагу, у разі подання документів на призначення субсидії через електронний сервіс без використання електронного підпису необхідно протягом місяця особисто звернутись до Управління соціальної політики Бучанської міської ради аби власноруч підписати документи.

Нагадуємо, що нові заяви та декларацію для призначення субсидії з травня місяця 2021 року необхідно подати:

– сім'ям, яким субсидія надавалась у грошовій безготівковій формі (тобто, субсидія не виплачувалась безпосередньо одержувачу готівкою, а перераховувалась на рахунок організації-надавачів житлово-комунальних послуг через АТ «Ощадбанк»);

– сім'ям, яким субсидія призначалась за фактичним місцем проживання осіб (орендарі житлових приміщень; внутрішньо переміщені особи);

– сім'ям, яким субсидія призначалась без урахування окремих осіб з числа зареєстрованих у житловому приміщенні, які не проживають за місцем реєстрації (на фактично проживаючих осіб).

Одночасно повідомляємо, що верифікація житлових субсидій триває. З метою уникнення переплат просимо одержувачів субсидії, які здійснили купівлю або іншим законним способом набули право власності на земельну ділянку, квартиру (будинок), транспортний засіб (механізм), будівельні матеріали, інші товари довгострокового вжитку або оплатили (одноразово) будь-які послуги (крім медичних та освітніх) на суму, яка на дату купівлі, оплати, набуття права власності в інший законний спосіб перевищує 50 тис. гривень або мають у власності більше одного автомобіля, чи більш як одне житлове приміщення повідомити Управління соціальної політики Бучанської міської ради протягом 30 днів.

За більш детальною інформацією звертайтеся:

- за телефоном – 04597- 49901;
- на електронну пошту: usp@bucha-rada.gov.ua
- Фейсбук (в повідомлення) - <https://www.facebook.com/> Березить себе та будьте здорові!

(дата офіційного опублікування в Єдиному реєстрі з оцінки впливу на довкілля (автоматично генерується програмними засобами ведення Єдиного реєстру з оцінки впливу на довкілля, не зазначається суб'єктом господарювання)

(реєстраційний номер справи про оцінку впливу на довкілля планованої діяльності (автоматично генерується програмними засобами ведення Єдиного реєстру з оцінки впливу на довкілля, для паперової версії зазначається суб'єктом господарювання)

ПОВІДОМЛЕННЯ про плановану діяльність, яка підлягає оцінці впливу на довкілля

Служба автомобільних доріг у Київській області, ЄДРПОУ – 26345736.

(повне найменування юридичної особи, код згідно з ЄДРПОУ або прізвище, ім'я та по батькові фізичної особи – підприємця, ідентифікаційний код або серія та номер паспорта (для фізичних осіб, які через свої релігійні переконання відмовляються від прийняття реєстраційного номера облікової картки платника податків та офіційно повідомили про це відповідному контролюючому органу і мають відмітку у паспорті)

інформує про намір провадити плановану діяльність та оцінку її впливу на довкілля.

1. Інформація про суб'єкта господарювання

03680, м. Київ, вул. Народного Ополчення, буд. 11А, тел.: (044) 249-86-95.

(місцезнаходження юридичної особи або місце провадження діяльності фізичної особи – підприємця (поштовий індекс, адреса), контактний номер телефону)

2. Планована діяльність, її характеристика, технічні альтернативи*

Планована діяльність, її характеристика.

Будівництво з'єднувальної ділянки Великої кільцевої автомобільної дороги навколо м. Києва від автомобільної дороги Київ-Чоп (М-06) до автомобільної дороги Київ-Одеса (М-05) (Київська область).

Планована діяльність передбачає розвиток та удосконалення загальнодержавної та місцевої дорожньо-транспортної інфраструктури, покращення безпеки і соціально-екологічного та санітарного стану в м. Києві в результаті спрямування транзитних транспортних потоків за межі міста.

Технічна альтернатива 1.

Планованою діяльністю передбачається будівництво ділянки автомобільної дороги з дорожнім одягом капітального типу – асфальтобетон.

Технічна альтернатива 2.

Планованою діяльністю передбачається будівництво ділянки автомобільної дороги з дорожнім одягом капітального типу – монолітний цементобетон.

* Суб'єкт господарювання має право розглядати більше технічних та територіальних альтернатив.

3. Місце провадження планованої діяльності, територіальні альтернативи.

В адміністративному відношенні ділянка будівництва розташована в Бучанському та Фастівському районах Київської області.

Місце провадження планованої діяльності: територіальна альтернатива 1.

Місце початку провадження планованої діяльності розташоване на пересіченні з автомобільною дорогою Київ-Чоп (М-06) на км 1+575, між селами Бузова та Березівка, транспортною розв'язкою в двох рівнях типу «лист конюшини».

Далі на км 9+230 траса перетинає автошлях регіонального значення Р 04 з влаштуванням транспортної розв'язки типу «лист конюшини», перетинає дорогу Білогородка-Новосілки транспортною розв'язкою в двох рівнях типу «лист конюшини», на км 15+770 перетинає в двох рівнях автомобільну дорогу Грузьке-Музичі, проходить по землях Шпильківської міжгосподарської системи та на км 17+620 перетинає р. Ірпінь. На км 18+300 траса дороги перетинає «глухим перетином» місцеву автомобільну дорогу Жорнівка-Дзвінкове, далі на км 22+570 з розв'язкою в різних рівнях перетинає місцеву дорогу Василівка-Лука, на км 24+760 «глухий перетин» з місцевою автомобільною дорогою Забір'є-Липовий Скиток. На км 25+590 знаходиться міст через р. Бобриця, далі на км 27+795 «глухий перетин» з місцевою дорогою Валівка-Лука. На км 29+700 розташовано майданчик для відпочинку з обох сторін кільцевої автомобільної дороги. На км 33+130 з розв'язкою в різних рівнях кільцева автомобільна дорога перетинає автомобільну дорогу державного значення М-05 Київ-Одеса. Закінчення ділянки знаходиться на розв'язці по типу «лист конюшини» при перетині з автомобільними дорогами Т-10-23 Васильків-Глеваха та Т-10-06 Глеваха-Підгірці.

Місце провадження планованої діяльності: територіальна альтернатива 2.

Місце початку провадження планованої діяльності розташоване на пересіченні з автомобільною дорогою Київ-Чоп (М-06) на км 1+770, між селами Гурівщина та Мрія, транспортною розв'язкою в двох рівнях типу «лист конюшини».

Далі траса пролягає західніше сіл Личанка і Неграші, пересікаючи «глухим» пересіченням місцевої дороги Личанка-Бузова на км 5+200 та Неграші-Бузова на км 7+700. Далі на км 11+900 траса перетинає автошлях регіонального значення Р 04 з влаштуванням транспортної розв'язки типу «лист конюшини», перетинає дорогу Білогородка-Новосілки транспортною розв'язкою в двох рівнях типу «лист конюшини», проходить по землях Шпильківської міжгосподарської системи та на км 15+200 перетинає р. Ірпінь. З км 26+500 траса прокладена по території Фастівського району та перетинає р. Бобриця, далі проходить по околиці смт Глеваха та доходить до траси Київ-Одеса (М-05).

Згідно протоколу погодження генерального напрямку проходження Великої кільцевої автомобільної дороги навколо м. Києва (від 17.07.2007 р.), в результаті роботи районних комісій по розгляду варіантів траси генерального напрямку проходження Великої кільцевої автомобільної дороги навколо м. Києва було підготовлено висновки райдержадміністрацій, щодо проходження автомобільної дороги. У висновках зазначалось, що можливість проходження траси генерального напрямку Великої кільцевої автомобільної дороги слід прийняти за напрямком територіальної альтернативи 1.

4. Соціально-економічний вплив планованої діяльності

Реалізація проектних рішень спрямована на: покращення транспортної інфраструктури України; збільшення пропускної здатності для забезпечення місцевих

і транзитних пасажиро- та вантажоперевезень; удосконалення мережі місцевих транспортних зв'язків; підвищення рівнів екологічної безпеки шляхом забезпечення експлуатаційних якостей автомобільної дороги сучасного рівня та оптимальної швидкості дорожнього руху; підвищення безпеки дорожнього руху; зменшення викидів забруднюючих речовин від автотранспорту і, як наслідок, покращення стану атмосферного повітря як в м. Києві так і в Київській області, а також на створення нових робочих місць, як на стадії будівництва, так і при подальшій експлуатації дороги за рахунок розвитку її інфраструктури та об'єктів супутнього сервісу.

5. Загальні технічні характеристики, у тому числі параметри планованої діяльності (потужність, довжина, площа, обсяг виробництва тощо)

Планована ділянка автомобільної дороги матиме наступні проектні характеристики:

- класифікація автомобільної дороги загального користування – державна;
- категорія дороги – 1-а;
- орієнтовна протяжність ділянки будівництва – 35,2 км;
- інтенсивна перспективність руху – 18430 од./добу;
- ширина проїзної частини – 6х3,75 м;
- найбільший похил – 30 %;
- розрахункова швидкість – 130 км/год;
- найменший радіус кривих: в плані – 1200 м;
- в поздовжньому профілі: випуклих – 30000 м, увігнутих – 8600 м.

Розрахункове навантаження на вісь статистичне – 130 кН.

Клас навантаження – А1.

Орієнтовна кількість споруджень, що передбачається:

- пішохідних мостів – 7 шт.;
- мостів – 2 шт.;
- транспортних розв'язок – 5 шт.;
- естакад – 5 шт.;
- шляхопроводів – 8 шт.;
- тунельний шляхопровід – 3 шт.;
- біопереходів – 1 шт.

Основними технологічними процесами будівництва автомобільної дороги є:

- підготовка території будівництва (підготовчі роботи), які забезпечують можливість цілеспрямованого розгортання і виконання усіма учасниками будівництва;
- спорудження штучних споруд (мостів, транспортних розв'язок, естакад шляхопроводів тощо);

- влаштування конструкції дорожнього одягу (основи, покриття);
- облаштування дороги спеціальними спорудами та засобами, які призначені для забезпечення безпечних та зручних умов руху.

Також планованою діяльністю передбачається:

- будівництво локальних очисних споруд дощової каналізації;
- будівництво локальних очисних споруд господарсько-побутової каналізації;
- реконструкція споруд на водоймах р. Ірпінь та р. Бобриця, берегоукріплення та закріплення слабких ґрунтів;
- переукладання інженерних мереж;
- влаштування 4-х місць для майданчиків відпочинку.

6. Екологічні та інші обмеження планованої діяльності за альтернативами:

щодо технічної альтернативи 1

Екологічні та інші обмеження планованої діяльності встановлюються згідно з чинними нормативними документами та передбачають:

- дотримання містобудівних умов та обмежень забудови земельної ділянки;
- дотримання значень гранично допустимих концентрацій (ГДК) та орієнтовно безпечних рівнів впливу (ОБРВ) забруднюючих речовин в атмосферному повітрі населених місць;
- дотримання встановлених санітарних норм та правил;
- дотримання вимог Водного кодексу України, що регламентує виконання робіт в межах прибережно захисних смуг;
- забезпечення організованого збирання та відведення господарсько-побутових стоків;
- забезпечення організованого збирання та відведення поверхневих стоків з території об'єкта згідно з дозволами на спецводокористування;
- дотримання допустимих рівнів шуму на межі найближчої житлової забудови;
- збирання, зберігання та передача на утилізацію чи переробку відходів;
- дотримання обмеження поширення впливу з відстанню від брівки земляного полотна автомобільної дороги до житлової забудови розміром 50,0 м відповідно до п.4.14, табл. 2 ГБН.В.2.3-218-007:2012 «Екологічні вимоги до автомобільних доріг. Проектування» та п. 5.26 до «Державні санітарні правила планування та забудови населених пунктів».

щодо технічної альтернативи 2

Екологічні та інші обмеження планованої діяльності за технічної альтернативи 2 аналогічні технічній альтернативі 1.

щодо територіальної альтернативи 1

Розробка проектної документації проводиться з урахуванням вимог протипожежних, містобудівних й територіальних обмежень відповідно до чинних нормативних документів. Врахування специфіки впливу автомобільної дороги на навколишнє середовище проводиться відповідно до вимог ГБН В.2.3-218-007:2012 «Екологічні вимоги до автомобільних доріг. Проектування».

щодо територіальної альтернативи 2

Територіальна альтернатива 2 відсутня.

7. Необхідна еколого-інженерна підготовка і захист території за альтернативами:щодо технічної альтернативи 1

В підготовчий період передбачається: зняття існуючого дорожнього покриття, розчистка придорожньої території від дерев та чагарникової рослинності, перевлаштування інженерних комунікацій та влаштування будівельно-монтажних майданчиків.

Вищеперелічені роботи повинні виконуватись спеціалізованими організаціями за діючими нормами та технічними умовами з попередженням служб експлуатації і в присутності їх представників. До початку робіт будівельна організація розробляє і затверджує у визначеному порядку проект виконання робіт, в якому у відповідності з типовими технологічними картами, правилами техніки безпеки, нормативними та директивними документами визначається послідовність та строки виконання окремих технологічних процесів.

щодо технічної альтернативи 2

Еколого-інженерна підготовка і захист території за технічної альтернативи 2 аналогічні технічній альтернативі 1.

щодо територіальної альтернативи 1

Врахування висновків археологічних вишукувань земельних ділянок, які підпадають в зону будівельних робіт.

щодо територіальної альтернативи 2

Територіальна альтернатива 2 відсутня.

8. Сфера, джерела та види можливого впливу на довкілля:щодо технічної альтернативи 1

Джерелами потенційного впливу на довкілля за технічною альтернативою 1 є:

При будівництві:

- геологічне середовище – виникнення або активізація небезпечних геодинамічних процесів, в т.ч. від риття траншей, котлованів;
- клімат та мікроклімат – не передбачається;
- повітряне середовище – викиди забруднюючих речовин при роботі двигунів будівельної техніки, при проведенні зварювальних і лакофарбових робіт, пилоутворення, шум, вібрація;
- водне середовище – зміна умов поверхневого стоку, забруднення водного середовища стічними водами, які містять нафтопродукти та інші хімічні сполуки, утворення додаткової мутності при виконанні будівельних робіт в акваторіях;
- ґрунти – відчуження земель в межах смуги відведення автомобільної дороги, а також під інженерні об'єкти, механічне порушення ґрунтового покриву, хімічне забруднення, забруднення відходами будівництва;
- рослинний і тваринний світ, заповідні об'єкти – негативний вплив на стан біологічних та екологічних систем в зоні будівництва, шум, аерозольні випадіння;
- навколишнє соціальне середовище – дискомфорт для мешканців району проведення планованої діяльності (негативний вплив); створення нових робочих місць (позитивний вплив);
- навколишнє техногенне середовище – негативні впливи відсутні.

При експлуатації:

- геологічне середовище – не передбачається;
- клімат та мікроклімат – не передбачається;
- повітряне середовище – викиди забруднюючих речовин при роботі двигунів автомобільного транспорту, шум та вібрація від автомобільного транспорту;
- водне середовище – скид очищеного поверхневого стоку у водойми відповідно до дозволу на спецводокористування;
- ґрунти – забруднення твердими частками від зносу автомобільних шин та покриття автодороги, хімічне забруднення від викидів автотранспорту, забруднення сміттям та хімічними елементами, що входять до складу протижелезних матеріалів;
- рослинний і тваринний світ, заповідні об'єкти – негативний вплив на стан біологічних та екологічних систем в межах захисної смуги автомобільної дороги, шум, аерозольні випадіння;
- навколишнє соціальне середовище – покращення транспортного сполучення між населеними пунктами та покращення інвестиційної привабливості;
- навколишнє техногенне середовище – поліпшення транспортної інфраструктури.

щодо технічної альтернативи 2

Джерела потенційного впливу на довкілля за технічною альтернативою 2 аналогічні технічній альтернативі 1.

щодо територіальної альтернативи 1

При здійсненні запланованої діяльності необхідне дотримання п.5.26 «Державні санітарні правила планування та забудови населених пунктів» від 19.06.1996 №173, а саме відстань від краю проїзної частини магістральних доріг до червоної лінії житлової забудови слід встановлювати з урахуванням забезпечення в житловій забудові нормативних рівнів шуму і забруднення атмосферного повітря, але не менше 50,0 м.

щодо територіальної альтернативи 2

Територіальна альтернатива 2 відсутня.

9. Належність планованої діяльності до першої чи другої категорії видів діяльності та об'єктів, які можуть мати значний вплив на довкілля та підлягають оцінці впливу на довкілля (зазначити відповідний пункт і частину статті 3 Закону України «Про оцінку впливу на довкілля»)

Відповідно до п.7, частини 2, статті 3 (Перша категорія видів планованої діяльності та об'єктів, які можуть мати значний вплив на довкілля і підлягають оцінці впливу на довкілля) – будівництво автомобільних доріг першої категорії.

Відповідно до п.10, частини 3, статті 3 (Друга категорія видів планованої діяльності та об'єктів, які можуть мати значний вплив на довкілля та підлягають оцінці впливу на довкілля) – проведення робіт з розчищення і днопоглиблення русла та дна річок, берегоукріплення, зміни і стабілізації стану русел річок.

10. Наявність підстав для здійснення оцінки трансграничного впливу на довкілля (в тому числі наявність значного негативного трансграничного впливу на довкілля та перелік держав, довкілля яких може зазнати значного негативного трансграничного впливу (зачеплених держав))

Підстави для здійснення оцінки трансграничного впливу на довкілля відсутні.

11. Планований обсяг досліджень та рівень деталізації інформації, що підлягає включенню до звіту з оцінки впливу на довкілля

Планований обсяг досліджень та рівень деталізації інформації, що підлягає включенню до звіту з оцінки впливу на довкілля, приймається у відповідності із ст. 6 Закону України «Про оцінку впливу на довкілля» № 2059-VIII від 23 травня 2017 року.

12. Процедура оцінки впливу на довкілля та можливості для участі в ній громадськості

Планована суб'єктом господарювання діяльність може мати значний вплив на довкілля і, отже, підлягає оцінці впливу на довкілля відповідно до Закону України «Про оцінку впливу на довкілля». Оцінка впливу на довкілля – це процедура, що передбачає:

- підготовку суб'єктом господарювання звіту з оцінки впливу на довкілля;
- проведення громадського обговорення планованої діяльності;
- аналіз уповноваженим органом звіту з оцінки впливу на довкілля, будь-якої додаткової інформації, яку надає суб'єкт господарювання, а також інформації, отриманої від громадськості під час громадського обговорення, під час здійснення процедури оцінки трансграничного впливу, іншої інформації;
- надання уповноваженим органом мотивованого висновку з оцінки впливу на довкілля, що враховує результати аналізу, передбаченого абзацом п'ятим цього пункту; врахування висновку з оцінки впливу на довкілля у рішенні про провадження планованої діяльності, зазначеного у пункті 14 цього повідомлення.

У висновку з оцінки впливу на довкілля уповноважений орган, виходячи з оцінки впливу на довкілля планованої діяльності, визначає допустимість чи обґрунтовує недопустимість провадження планованої діяльності та визначає екологічні умови її провадження.

Забороняється розпочинати провадження планованої діяльності без оцінки впливу на довкілля та отримання рішення про провадження планованої діяльності.

Процедура оцінки впливу на довкілля передбачає право і можливості громадськості для участі у такій процедурі, зокрема на стадії обговорення обсягу досліджень та рівня деталізації інформації, що підлягає включенню до звіту з оцінки впливу на довкілля, а також на стадії розгляду уповноваженим органом поданого суб'єктом господарювання звіту з оцінки впливу на довкілля.

На стадії громадського обговорення звіту з оцінки впливу на довкілля протягом щонайменше 25 робочих днів громадськості надається можливість надавати будь-які зауваження і пропозиції до звіту з оцінки впливу на довкілля та планованої діяльності, а також взяти участь у громадських слуханнях. Детальніше про процедуру громадського обговорення звіту з оцінки впливу на довкілля буде повідомлено в оголошенні про початок громадського обговорення.

Відповідно до постанови Кабінету Міністрів України від 14 вересня 2020 р. №824 (зі змінами) тимчасово, на період дії та в межах території карантину, встановленого Кабінетом Міністрів України з метою запобігання поширенню на території України гострої респіраторної хвороби (COVID-19), спричиненої коронавірусом SARS-CoV-2, до повного його скасування та протягом 30 днів з дня скасування карантину, громадські слухання не проводяться і не призначаються на дати, що припадають на цей період, про що зазначається в оголошенні про початок громадського обговорення звіту з оцінки впливу на довкілля.

13. Громадське обговорення обсягу досліджень та рівня деталізації інформації, що підлягає включенню до звіту з оцінки впливу на довкілля

Протягом 20 робочих днів з дня оприлюднення цього повідомлення на офіційному веб-сайті уповноваженого органу громадськість має право надати уповноваженому органу, зазначеному у пункті 15 цього повідомлення, зауваження і пропозиції до планованої діяльності, обсягу досліджень та рівня деталізації інформації, що підлягає включенню до звіту з оцінки впливу на довкілля.

Надаючи такі зауваження і пропозиції, вкажіть реєстраційний номер справи про оцінку впливу на довкілля планованої діяльності в Єдиному реєстрі з оцінки впливу на довкілля (зазначений на першій сторінці цього повідомлення). Це значно спростить процес реєстрації та розгляду Ваших зауважень і пропозицій.

У разі отримання таких зауважень і пропозицій громадськості вони будуть розміщені в Єдиному реєстрі з оцінки впливу на довкілля та передані суб'єкту господарювання (протягом трьох робочих днів з дня їх отримання). Особи, що надають зауваження і пропозиції, своїм підписом засвідчують свою згоду на обробку їх персональних даних.

Суб'єкт господарювання під час підготовки звіту з оцінки впливу на довкілля зобов'язаний врахувати повністю, врахувати частково або обґрунтовано відхилити зауваження і пропозиції громадськості, надані у процесі громадського обговорення обсягу досліджень та рівня деталізації інформації, що підлягає включенню до звіту з оцінки впливу на довкілля. Детальна інформація про це включається до звіту з оцінки впливу на довкілля.

14. Рішення про провадження планованої діяльності

Відповідно до законодавства рішенням про провадження даної планованої діяльності буде Дозвіл на виконання будівельних робіт,

(вид рішення відповідно до частини першої статті 11 Закону України «Про оцінку впливу на довкілля»)

що видається Державною архітектурно-будівельною інспекцією України.

(орган, до повноважень якого належить прийняття такого рішення)

15. Усі зауваження і пропозиції громадськості до планованої діяльності, обсягу досліджень та рівня деталізації інформації, що підлягає включенню до звіту з оцінки впливу на довкілля, необхідно надсилати до

Міністерство захисту довкілля та природних ресурсів України, Департамент екологічної оцінки та контролю, відділ оцінки впливу на довкілля.

(найменування уповноваженого органу, поштова адреса, електронна адреса, номер телефону та контактна особа)

Поштова адреса: 03035, м. Київ, вул. Митрополита Василя Липківського, 35, тел./факс: (044) 206-31-40, (044) 206-31-50, e-mail: OVD@mer.gov.ua, контактна особа – Котляш Лада Павлівна.

Святкували Хрещення Русі великою родиною

У парку «Київська Русь» відбулось обласне свято з нагоди Дня Хрещення Русі. У заході взяли участь райони та територіальні громади Київщини, які представили свої найкращі здобутки.

«Нам є чим пишатися: у нас прекрасні ліси, поля, підприємства. А головне, у нас найкращі люди. Вболіваю за кожен район, адже це душа нашої області», – сказав у вітальному слові голова Київської облдержадміністрації Василь Володін.



Програма була надзвичайно насиченою. Кожна громада презентувала свої досягнення та неймовірні традиції.

Голова КОДА Василь Володін, голова Бучанської РДА Микола Ляшенко розпочали огляд із знайомства Бучанського району.

«Найбільш яскрава експозиція була в Бучанському районі. Я вдячна Бучанській районній державній адміністрації Київської області за організацію та гідне представлення новоствореної територіальної одиниці», – зазначила народна депутатка України Ольга Василевська-Смаглюк, яка долучилася до заходу.



На виставці Бучанської територіальної громади було представлено найкращі наші підприємства: ДП «Антонов», кондитерська фабрика «Деліція», МАДЕК, «Альянс краси», МПП «Рада», «Інтератлетика», АДЕФ-Книга і Пластовий вишкільний центр. Керівник відділу економічного розвитку та інвестицій Бучанської міської ради Тетяна Ліпінська, представляючи всі підприємства, підкреслила багатогранність нашої громади.

Бучанська МТГ зустрічала гостей народною піснею у виконанні колективу із Гаврилівки «Співуче Полісся» під керівництвом Мар'яна та Дарини Гісяк, запашним короваєм, кондитерськими виробами із гербом Бучі і демонстрацією досягнень, що мають підприємства та жителі міста.

Родина японських туристів не встояла перед харизмою творчого колективу «Співуче Полісся» та дуже зацікавилася 10 причинами, чому треба інвестувати в Бучу



Серед іншого всі охочі також могли помилуватися вишитими рушниками і народним вбранням, виготовленими народною майстринею Тамарою Негодою.

А родзинкою бучанської експозиції було Пересопницьке Євангеліє – точна копія книги, на якій нині складають присягу президенти України. Радниця Бучанського міського голови Анастасія Федорука Михайлина Скорик-Шкарівська представила величне видання й розповіла, що надруковане воно також у Бучанській громаді на підприємстві АДЕФ-Книга.

Солодощі від ПП «Деліція», кекси та печиво від Тетяни Мазур, лимонад від пластунів робили свято неймовірно родинним.



МПП «Рада» розважили дітей корисним екологічним майстер-класом, на якому захопливо розповіли про любов до природи, її збереження і важливість сортування сміття.

ПОДІЯ



А жіноча половина відвідувачів захоплювалася представленою колекцією натуральної косметики «Альянс-краси».



Яскрава експозиція, цікава презентація, а крім того, облаштована для дітей зона розваг і відпочинку – наш район був фаворитом на святі.

«Я сьогодні відчув дружню атмосферу Бучанського району, – поділився враженнями Микола Ляшенко, голова Бучанської районної держадміністрації. – Усі дванадцять територіальних громад як єдиний, дружний, потужний колектив представили наш район в межах Київської області».

Святкування відбувалося до пізнього вечора, а всі гості поверталися додому із сюрпризами від кожної з тергромад.

Ірина ЛЕВЧЕНКО



День села Мироцьке – свято, яке запам'ятається надовго

Закінчення.

Початок на стор. 1.

Саме в такі святкові дні пробуджується у серцях любов до своєї малої батьківщини і ми сповнюємося відчуттям єдиної родини. День села пов'язує минуле, сьогодення та майбутнє.



На врочистостях до свята всіх жителів Мироцького та гостей села привітав Бучанський міський голова **Анатолій Федорук**, який наголосив, що історія кожного населеного пункту є часточкою історії нашої громади. А цю історію люди творять щоденно тяжкою працею. Анатолій Петрович підкреслив, що відданість та любов до рідної землі заслуговують на глибоку повагу.

«Ваше село – квітуче і красиве. Але справжньою окрасою його є люди. Бажаю вам миру, міцного здоров'я, родинного щастя, благополуччя і здійснення найзаповітніших мрій. Ми разом з вами будемо прикладати максимум зусиль, щоб Бучанська об'єднана територіальна громада розвивалася, оновлювалася і змінювалася на краще», – зазначив очільник громади.

Із теплими словами до своїх односельців звернувся староста Мироцького Олександр Деревинський. Вітаючи зі святом, він подякував тим людям, які небайдужі до проблем громади та беруть активну участь у житті села.

До вітання приєдналися старости всіх населених пунктів МТГ, які побажали щастя, здоров'я, тепла і достатку в кожній родині та мирного неба над головою.



До урочистостей долучилася народний депутат України **Ольга Василевська-Смаглюк**, яка докладає максимум зусиль, аби і це село розвивалося, реалізовувалися амбітні інвестиційні проекти, туристичний потенціал.



Ольга Михайлівна побажала всім жителям розквіту, міцного здоров'я та добробуту громаді, наголосивши, що такі свята дають людям надію на краще життя і спонукають вірити в себе і свої можливості.



Після вітальних слів було вручено подяки міського голови, квіти та подарунки кращим жителям села за активну життєву позицію, вагомий внесок у



Наше село одне з найстаріших поселень цього краю. Існує легенда, що його назва походить від прізвища пана Мирошника, який жив на цій землі і мав великий млин.

Окрасою місцевості є каскад ставків, який розділяє наше село на дві половини.

На пагорбі другого ставка красується Храм Казанської Ікони Божої Матері, який освятив Святійший Патріарх Філарет у 2008 році.

По першому ставку протікала річка Орлянка, яка була не дуже широкою, але глибокою і судноплавною притокою річки Ірпінь. По правий бік річки був красивий фруктовий сад, панський маєток і парк. Від панського маєтку через річку Орлянку на другий берег було споруджено підвісний дерев'яний міст. На превеликий жаль, до наших днів не залишилося нічого: маєток спалено, сад занедбано, парку нема. А від річки Орлянки залишився маленький струмочок.

Та недарма Мироцьке Бог наділив красивими пейзажами і краєвидами, з давніх-давен і до цього часу його прикрашали мудрі, добрі і працьовиті люди. Зі святом!

Надія Олексіївна Клименко, голова ради ветеранів села Мироцьке



ДАТА



розвиток громади та з нагоди Дня села. Анатолій Петрович подякував за працю дружній родині і відзначив вчителів і ветеранів, учасників АТО/ООС, багатодітні родини, молоді подружжя і тих, хто у парі розміняв лебедині 50.

Також вітали молодих батьків, щирі слова на свою адресу почули найстарші жителі села. Відзначили подяками захисників України, які боронили нашу державу на Сході.

Приємний настрій всім глядачам протягом кількох годин дарували ансамблі української пісні, творчі колективи Мироцького будинку культури. Своїми чаруючими голосами і артистизмом вони додали всім учасникам заходу гарного настрою.



До уваги селян і гостей свята було представлено різноманітні виставки. Присутніх пригощали кулішем. Весело та гамірно відбувалася цікава дитяча програма: каруселі, батути, гірки. Розвагою для наймолодших гостей свята стали солодка вага, стрибки на батутах, ігри з аніматорами. І все це створювало радісну атмосферу святковості.



А головним подарунком для всіх глядачів став виступ співачки СолоХа, яка запалила серця слухачів енергійними та емоційними піснями, і можна з упевненістю сказати, що свято – вдалося!



Ірина ПАЯСЬ

ПРОГРАМА ТЕЛЕБАЧЕННЯ

2-8 серпня 2021 року

11:15,12:20,14:05 «Твій день».

ІНТЕР

4:45 М/ф.

ІSTV

4:10 Скарб нації.

НОВИЙ КАНАЛ

5:55,7:30 Kids' Time.

СТБ

5:15 Т/с «Коли ми вдома».

19:05 Супербабуся. (12+).

КАНАЛ «УКРАЇНА»

6:30,7:10,8:15 Ранок з Україною.

ТК «КІВ»

7:00 Київ. Вранці.

П'ятниця, 6 серпня

УА.ПЕРШИЙ

6:00,18:20,22:00,0:50 XXXII літні Олімпійські ігри.

КАНАЛ «1+1»

6:30,7:10,8:10,9:10 Сніданок з «1+1».

ІНТЕР

4:55 «Телемагазин».

18:00 «Стосується кожного».

ІSTV

4:10 Скарб нації.

НОВИЙ КАНАЛ

5:55,7:05 Kids' Time.

СТБ

5:20 Т/с «Коли ми вдома».

КАНАЛ «УКРАЇНА»

6:30,7:10,8:15 Ранок з Україною.

ТК «КІВ»

7:00 Київ. Вранці.

22:00 Т/с «Останній кандидат».

Субота, 7 серпня

УА.ПЕРШИЙ

6:00 XXXII літні Олімпійські ігри.

КАНАЛ «1+1»

7:00,6:00 «Життя відомих людей».

ІНТЕР

4:30,5:45,4:05 «Орел і решка».

ІSTV

5:10 Скарб нації.

НОВИЙ КАНАЛ

5:50,1:35 Вар'яти. (12+).

СТБ

5:20 Т/с «Коли ми вдома».

7:55 Неймовірна правда про зірок.

КАНАЛ «УКРАЇНА»

7:00,15:00,19:00 Сьогодні.

ТК «КІВ»

7:00 М/с «Сіяй», 6 с.

УА.ПЕРШИЙ

6:00,13:15,18:20,21:50 XXXII літні Олімпійські ігри.

КАНАЛ «1+1»

7:00 «Життя відомих людей».

ІНТЕР

7:00 «Життя відомих людей».

ІSTV

4:55 Скарб нації.

21:50 Х/ф «Служителі закону».

НОВИЙ КАНАЛ

5:25 Таємний агент. (12+).

СТБ

5:15,6:00 Т/с «Коли ми вдома».

КАНАЛ «УКРАЇНА»

5:50,19:00 Сьогодні.

ТК «КІВ»

7:00 М/с «Сіяй», 8 с.

7:30 М/с «Сіяй», 9 с.

7:00 «Життя відомих людей».

7:00 «Життя відомих людей».

БЛАНК ПЕРЕДПЛАТИ НА 2021 РІК

ф. СП-1



АБОНЕМЕНТ

На газету 08034

«Бучанські новини»

Table with 4 columns: (найменування видання), Кількість, комплексів

на 2021 рік по місяцях

Table with 12 columns representing months of the year

Куди: (поштовий індекс) (адреса)

Кому:

(прізвище, ініціали)

ДОСТАВНА КАРТКА-ДОРУЧЕННЯ

На газету 08034

«Бучанські новини»

Table with 4 columns: Варіант, передплати, грн, коп, Кількість, комплексів

на 2021 рік по місяцях

Table with 12 columns representing months of the year

Table with postal and address information: поштовий індекс, місто, село, код вулиці, область, район, вулиця, буд., корп., кв., Прізвище, ініціали

30.07.2021о 10:00 годині відбудеться встановлення меж земельної ділянки в натурі гр. Москаленко О.Г. . Просимо з'явитися власників суміжних земельних ділянок Сотніченко М.І., Степура Б.Д.

- *Втрачену картку водія, видану Гарасимів Роман Іванович, 1971 р. н., водійське посвідчення КВІ 388334, вважати недійсною.
*Втрачену картку водія, видану Кириленко Юрій Вікторович, 1977 р. н., водійське посвідчення КВЕ 344059, вважати недійсною.
*Втрачена довідка 40/1104 видана Ірпінським МВК Київської області 23.11.2004 року на ім'я Нестерчук Валентин Миколайович., вважати недійсним.
*Вважати недійсним втрачений державний акт на право власності на земельну ділянку (серія ЯГ №152428 від 02.02.2006р.), що виданий гр. Солтису Андрію Ярославовичу.
*Втрачене тимчасове посвідчення (замість військового квитка) №255270 виданий Володимирецьким військовим комісаріатом Рівненської області 31.05.2005 на ім'я Яковлев Ігор Леонідович вважати недійсним.
*Втрачено оригінал Державного акту на земельну ділянку серія ЯЖ №406708, виданий 16.10.2009р. Управління земельних ресурсів Києво-Святошинського району Київської області на власника Журбу Тетяну Анатоліївну. Оригінал акту вважати недійсним.
*Втрачене військове посвідчення АА 13774 на ім'я Попович В.В. видане 26.08.14 Ірпінським ОМВК вважати недійсним.
*Втрачений військовий квиток, виданий Маловисковським РВК на ім'я Андреев Андрій Андрійович, вважати не дійсним.

03 серпня 2021 року о 11:00 за адресою: Київська область, Бучанський р-н, селище Ворзель вул. Кленова, 376 будуть проводитися роботи по визначенню меж земельної ділянки за даною адресою. Для уникнення конфліктних відносин в подальшому, прохання бути присутніми власників прилеглих ділянок, а саме: Колосовського С.Л., Тарнавського В.Ю.

2 серпня 2021 року о 11:00 годині відбудеться встановлення та погодження меж земельної ділянки в натурі (на місцевості) та закріплення межових знаків за технічною документацією щодо встановлення (відновлення) меж земельної ділянки в натурі (на місцевості) гр. Галушак Тетяни Олександрівни за адресою: Київська область, Бучанський район, смт Гостомель, вул. Гагаріна, 22 (поруч з земельною ділянкою з кадастровим номером: 3210945900:00:029:0056). Просимо власників та землекористувачів суміжних земельних ділянок з'явитись для погодження меж та встановлення межових знаків.

2 серпня 2021 року о 12:00 годині відбудеться встановлення та погодження меж земельної ділянки в натурі (на місцевості) та закріплення межових знаків за технічною документацією щодо встановлення (відновлення) меж земельної ділянки в натурі (на місцевості) гр. Галушак Василя Петровича за адресою: Київська область, Бучанський район, смт Гостомель, вул. Гагаріна, 22-А (поруч з земельною ділянкою з кадастровим номером: 3210945900:00:029:0058). Просимо власників та землекористувачів суміжних земельних ділянок з'явитись для погодження меж та встановлення межових знаків.

06 серпня 2021 року о 10.00 будуть проводитися роботи із землеустрою щодо встановлення меж в натурі та закріплення межовими знаками поворотних точок земельних ділянок гр. Молодова С.А., які розташовані за адресою: Київська область, с. Мироцьке.

Запрошуються власники суміжних ділянок. Контакт. тел. 067 379 5835

31 липня 2021 року о 14:00 відбудеться погодження меж земельної ділянки гр. Матічиної Ольги Андріївни та Матічиної Ніни Андріївни за адресою: Київська область, смт. Гостомель, садове товариство «Бучанка», вул. Вишнева, 7. Запрошуємо для погодження меж власників суміжних ділянок та представників селищної ради. Контактний телефон: 0631013574

ПОВІДОМЛЕННЯ

про оприлюднення проекту документа державного планування та звіту про його стратегічну екологічну оцінку

Повна назва документа державного планування – Детальний план території під розміщення виробничого комплексу в с. Гореничі Бучанського району Київської області» (далі – ДПТ).

Громадське обговорення ДПТ та його розділу «Охорона навколишнього природного середовища» (звіт про стратегічну екологічну оцінку), розпочато з дня його оприлюднення на сайті Білогородської сільської ради: <https://bilogorodka.com>.

Громадськість в межах строку громадського обговорення має право подати в письмовій формі (в тому числі в електронному вигляді) зауваження та пропозиції до ДПТ та звіту про його стратегічну екологічну оцінку.

Орган, до якого подаються зауваження і пропозиції – Білогородської сільської ради за адресою: (08140, Київська обл., Бучанський район, с. Білогородка, вул. Володимирська, 33 та Е-Mail адреса: bilogorod.rada@gmail.com

Строк подання зауважень і пропозицій – з 30 липня 2021 року і триватиме до 30 серпня 2021 року.

Громадські слухання щодо врахування пропозицій та зауважень щодо виготовленого ТОВ «ЛІДЕР ПЛЮС» «Детального плану території під розміщення виробничого комплексу в с. Гореничі Бучанського району Київської області» та звіту про його стратегічну екологічну оцінку, розробленого на підставі Рішення LXIV сесії VII скликання Гореницької сільської ради № 5/29 від 02.09.2020 р. відбудуться 30 серпня 2021 року об 12:00 год в приміщенні будинку культури за адресою: (08140, Київська обл., Бучанський район, с.Білогородка, вул.Володимирська, 60

09.08.2021 року о 11-00 год. відбудеться встановлення та погодження меж земельної ділянки гр. Галки Кирила Анатолійовича за адресою: Київська обл., Бучанський (Киево-Святошинський) р-н, с. Личанка, вул. Аеродромна, 26в.

Запрошуються сусідні землевласники: О. В. Маловічко, Д. П. Долгоненко та О. М. Пилипчук.

09.08.2021 року о 10-00 год. відбудеться встановлення та погодження меж земельної ділянки гр. Косянчука Богдана Миколайовича за адресою: Київська обл., Бучанський (Киево-Святошинський) р-н, с. Мрія, вул. Західна, 21.

Запрошуються сусідні землевласники: О. І. Єгоров, О. В. Сахі, С. П. Чаудхарі та А. А. Пронько.

7 серпня 2021 року о 11:00 годині відбудеться встановлення та погодження меж земельної ділянки в натурі (на місцевості) та закріплення межових знаків за технічною документацією щодо встановлення (відновлення) меж земельної ділянки в натурі (на місцевості) за адресою: Київська область, м. Буча, за кадастровим номером: 3210945300:01:133:4137 Просимо власників та землекористувачів суміжних земельних ділянок з'явитись для погодження меж та встановлення межових знаків.

В с. Луб'янка знаходиться трансформаторна підстанція ТП-352 по вул. Садова (Б/Н), що має ознаки безхазяйності, терміново просимо знайти власника даної ТП з метою уникнення соціальної напруги та забезпечення безперебійного постачання електричної енергії та повідомити старосту.

ГРОШІ

Підвищення тарифів на електроенергію відклали

Кабінет міністрів продовжив до 31 серпня дію постанови про покладення спеціальних обов'язків на учасників ринку електричної енергії. До початку осені ціна на електроенергію для населення залишатиметься на рівні 1,68 гривні за кВт-год. Рішення ухвалили на засіданні 28 липня.



«Разом із усіма зацікавленими сторонами ми працюємо над тим, аби збалансувати ринок електроенергії та водночас залишити ціни для переважної більшості українців без жодних підвищень», — пояснив рішення уряду прем'єр-міністр України **Денис Шмигаль**.

Зазначимо, президент **Володимир Зеленський** 28 липня заявив, що Рада нацбезпеки та оборони на найближчому засіданні розгляне питання тарифів для населення. За його словами, влада повинна гарантувати, що ціни на електроенергію не зростуть.

«Моє ставлення дуже просте: сьогодні 1,68 грн. Вважаю, що в нас є прошарок населення, який не може собі дозволити платити навіть 1,68 грн. І тому РНБО розглядатиме також це питання й можливості зменшення цін на електроенергію для таких окремих верств населення», — повідомив Зеленський.

Нагадаємо, що ціну в 1,68 гривні встановили з 1 січня. В уряді тоді пояснили, що без цього ціна на електроенергію зросла б до 3,30 гривні за кВт-год.

А втім, зростання тарифу все-таки відбулося, бо уряд скасував пільговий тариф за перші 100 кВт-год, який становив 90 копійок.

Поетапне підвищення пенсії

Уряд планує за сім етапів підвищити в Україні мінімальні пенсійні виплати. За словами очільника Міністерства фінансів **Сергія Марченка**, кошти на заплановане підвищення є.



Усі ці етапи перерахунку мінімальної пенсії містяться в новій бюджетній резолюції, затвердженій Кабінетом Міністрів. Саме на її основі Кабмін ухвалюватиме державний кошторис на 2022-2024-й роки.

Зокрема, під час першого етапу

збільшення мінімальних пенсій у грудні цього року – виплати зростуть до 1 тисячі 934 гривень. Загалом мінімальні пенсії хочуть підняти до рівня близько 2 тис. 400 гривень.

Після того, як у бюджеті знайшли 5 млрд гривень на пенсії, Кабінет Міністрів ввів доплати до пенсій для осіб з інвалідністю першої групи. Доплачувати будуть тим, хто отримує менше 2200 гривень. За підрахунками Уряду, це понад 31 тисяча людей. Сума доплати – стільки, скільки не вистачає до 2200 гривень.

На такі доплати знадобиться 12,3 млн гривень в місяць, підрахували у Кабміні.

ВАРТО ЗНАТИ

Нотаріальні дії на виїзді

В окремих випадках нотаріальні дії можуть бути вчинені поза робочим місцем нотаріуса.

Міністерство юстиції України роз'яснює, що такою послугою можна скористатися, наприклад, у зв'язку зі станом здоров'я особи, неможливістю пересуватися, похилим віком. Тоді нотаріус може виїхати за необхідною адресою і вчинити нотаріальну дію вдома, у лікарні тощо.

– Таким чином, нотаріальні дії доступні для всіх, зокрема осіб, які не можуть виходити за межі своєї домівки чи перебувають на лікуванні, – розповідають у Мін'юсті.

Порядок дій для отримання такої послуги:

- Особа звертається до нотаріуса (в межах нотаріального округу!) та узгоджує з ним можливість його виїзду.
- Обговорюються особливості нотаріальної дії, необхідних документів.
- Нотаріус прибуває за узгодженою адресою, встановлює особу, її діє-



датність, дійсність її намірів, відсутність тиску на неї тощо.

- Узгоджується остаточний текст документа.

- Вчиняється нотаріальна дія.
 - При цьому дійсною залишається норма щодо нотаріальної таємниці: під час вчинення нотаріальної дії у приміщенні не повинні бути присутні члени сім'ї або інші особи, – наголошують у Нотаріальній палаті України.

Враховуючи, що країни постійно змінюють дозволено чи НЕ дозволено в'їзд до них, варто мати інформацію, дійсну на час перевірки.

– Де можна знайти актуальну інформацію?

– Вона є на порталі МЗС.

МЗС України оперативно оновлює інформацію про обмеження і вимоги на онлайн-карті цього ресурсу. Рекомендуємо до початку поїздки за кордон (навіть якщо ви придбали туристичну путівку або тур) перевіряти умови, аби уникнути ускладнень на кордоні, – наголошують у міністерстві.

– Чи є можливість потрапити в країну, до якої в'їзд заборонено на час пандемії? Які є винятки?

– Насправді попри заборону в'їзду в певну країну можуть бути передбачені винятки для категорій громадян. Немає уніфікованого для всіх країн списку винятків. Перевірити категорії громадян, яким попри заборону можна потрапити в конкретну країну, можна на порталі МЗС у розділі «Інтерактивна мапа світу». Виберіть країну і ознайомтесь з деталями, – розповідають у МЗС.

– Що робити, якщо правила зміняться під час мого перебування в країні за кордоном? Чи зможу я повернутися?

– Громадянин України ні за яких підстав не може бути обмежений у праві на в'їзд в Україну, отже, має право повернутися в Україну за будь-яких обставин.

У разі надзвичайних ситуацій ви зможете звернутися на відповідні «гарячі лінії» українських посольств і консульств за кордоном, – зазначають у міністерстві. – Водночас МЗС рекомендує перед кожною поїздкою зареєструватися в системі «ДРУГ», це спростить зв'язок з вами у випадку кризової ситуації.

– Для в'їзду в країну необхідне свідоцтво про вакцинацію від COVID-19. Де можна перевірити перелік затверджених в цій країні вакцин?

– У разі, якщо в'їзд громадян України до відповідної держави можливий за умови пред'явлення міжнародного свідоцтва про вакцинацію від COVID-19, інформація щодо переліку визнаних вакцин розміщується на порталі МЗС. Шукайте її в розділі «Режим тимчасового в'їзду для громадян України» по країні, яка вас цікавить, – розповідають у МЗС.

– Чи можна транзитом перетнути територію країни, до якої в'їзд заборонено на час пандемії?

– Попри заборону в'їзду одні країни можна перетнути транзитом, інші – ні. Порядок транзитного проїзду територією іноземної держави наразі визначається карантинним законодавством відповідної країни. Перевірте інформацію щодо умов в'їзду та транзитного проїзду територією іноземних країн на порталі МЗС за посиланням: <https://tripadvisor.mfa.gov.ua/>. На онлайн-карті оберіть країну і опцію «Режим тимчасового транзиту».

– Чи має значення для подорожей мого громадянства і країна, де я проживаю?

– В цілому так. Загальна інформація щодо режиму в'їзду громадян України до країн світу розміщена на вебсторінці МЗС за цим посиланням. Водночас, деякі країни можуть дозволяти безвізовий в'їзд за умови наявності дозволу на проживання в конкретних країнах. Також зважайте на режим в'їзду.

– Якщо я вийду в країну, до якої заборонено в'їзд іноземцям, мене не пропустять на прикордонному контролі в аеропорту?

– Дозвіл про посадку на рейс насамперед надає авіаперевізник. При цьому остаточне рішення щодо дозволу на в'їзд приймається відповідним компетентним органом іноземної держави. Відтак радимо ретельно перевіряти умови в'їзду та транзитного проїзду територією іноземної держави на порталі МЗС. На онлайн-карті оберіть країну і опцію «Режим тимчасового в'їзду» або «Режим тимчасового транзиту».

– Чи потрібен мені дозвіл, щоб вивести дітей за кордон?

– Згідно з інформацією Держприкордонслужби, виїзд за кордон громадян України, яким не виповнилося 16 років, у супроводі одного з батьків здійснюється за нотаріально посвідченою згодою другого з батьків із зазначенням у ній держави проживання та відповідного часового проміжку перебування в цій державі.

Подорожуємо без проблем Відповіді на найпоширеніші запитання про подорожі у 2021 році

Зараз, під час пандемії, плануючи поїздку за межі країни на відпочинок чи у справах, виникають різноманітні запитання, які краще з'ясувати заздалегідь. Міністерство закордонних справ України підготувало відповіді на найпоширеніші. Зокрема у відомстві зазначають, що обов'язково потрібно перевірити режим в'їзду і документи, які вам знадобляться.



У такій згоді достатньо зазначити:

- громадянство, прізвище, ім'я, по батькові і дату народження особи, яка надає згоду;
- громадянство, прізвище, ім'я, по батькові і дату народження особи, якій надається згода;
- громадянство, прізвище, ім'я, по батькові і дату народження дитини;
- державу проживання та відповідний часовий проміжок перебування у цій державі (наприклад, з 01.01.2021 по 01.03.2021).

– Як можна перевірити режим в'їзду до тієї чи іншої країни для українських громадян (безвіз/необхідність оформлення візу)?

– Загальна інформація щодо режиму в'їзду громадян України до країн світу розміщена на вебсторінці МЗС за цим посиланням. Водночас з урахуванням чинних обмежень в умовах пандемії, рекомендуємо ознайомитися з інформацією на порталі МЗС.

– Які документи мені потрібні для поїздки за кордон?

– З точки зору українського законодавства документами, що дають право громадянину України на виїзд з України і в'їзд в Україну є:

- паспорт громадянина України для виїзду за кордон (так званий «закордонний паспорт»);
- дипломатичний або службовий паспорт України;
- посвідчення особи моряка або члена екіпажу.

Водночас при виїзді до іноземних держав громадянам слід пересвідчитися у можливості в'їзду до відповідної країни чи транзитного проїзду. З цією метою рекомендуємо детально ознайомитися з відповідними інструкціями на порталі МЗС. Це допоможе уникнути ускладнень чи непорозумінь.

Також на вебсторінці Держприкордонслужби за цим посиланням розміщено інформацію щодо підстав, за яких право громадянина України на виїзд з України може бути тимчасово обмежено.

– Де робити ПЛР-тест перед вильотом, щоб він був прийнятий в іншій країні?

– Сертифікат ПЛР-тесту має бути виданий лабораторією, зареєстрованою в Україні відповідно до чинного законодавства, та має містити печатку лабораторії, підпис лікаря та/або QR-код та переклад на визначену країною призначення іноземною мовою, зазвичай англійською.

З переліком верифікованих МОЗ лабораторій України, що тестують на COVID-19 методом ПЛР, можна ознайомитися на вебсайті Центру громадського здоров'я.

– Чи можу я вільно подорожувати зі свідоцтвом про вакцинацію від COVID-19?

– Кожна країна встановлює свої правила для в'їзду. Рекомендуємо перед поїздкою ознайомитися з відповідними інструкціями на порталі МЗС <https://tripadvisor.mfa.gov.ua/> для уникнення можливих ускладнень чи непорозумінь.

– Якщо я вакцинований/а, то тест перед поїздкою робити не треба?

– Наразі не існує єдиного алгоритму, у кожній країні існують свої правила в'їзду. З відповідними вимогами кожної конкретної країни рекомендуємо ознайомитися на порталі МЗС за посиланням: <https://tripadvisor.mfa.gov.ua/>.

– Я отримав(ла) першу дозу вакцини Covishield, а другу — корейської AstraZeneca. Чи можу я в'їхати в країни Шенгенської зони?

– Питання умов перетину кордону, необхідних для цього документів та потенційних заходів тестування і карантину належить до національної компетенції держав-членів ЄС. Європейська комісія працює над спільною позицією, але наразі держави-члени лише розпочали процес національних консультацій, в тому числі в питанні, які категорії вакцин визнавати для перетину кордону.

З актуальною інформацією щодо порядку в'їзду до відповідної країни рекомендуємо ознайомитися на порталі МЗС.

– Коли запрацюють в Україні цифрові COVID-сертифікати? Як їх отримати? Яка інформація буде в них міститися?

– Наразі запроваджено два види сертифіката: міжнародний для подорожей (почне діяти після завершення процедури визнання) та внутрішній для використання всередині країни, наприклад, відвідування масових заходів. Уже запустили бета-тестування цифрових COVID-сертифікатів у застосунок Дія. Найближчим часом буде проведено оцінку готовності до визнання наших сертифікатів країнами-членами ЄС, після чого відбудеться офіційна оцінка від спеціалістів Єврокомісії та процес укладання міжнародних угод. Стежте за оновленнями на сторінках Міністерства цифрової трансформації та Міністерства охорони здоров'я.

– Чи будуть українські цифрові COVID-сертифікати визнаватися в ЄС та світі?

– Україна — одна з перших країн, яка розпочала комунікацію зі стороною ЄС стосовно впровадження COVID-сертифікатів. Паралельно МЗС України у співпраці з МОЗ та Мінцифрою проводить переговори у двосторонньому порядку з країнами про взаємне визнання міжнародних сертифікатів.

– Якщо в мене є цифровий COVID-сертифікат, чи потрібно мені мати для подорожі ще й паперовий аналог? Чи можна взагалі отримати паперовий COVID-сертифікат?

– Наразі не існує єдиної системи для всіх країн світу чи певних регіонів. З вимогами щодо форми COVID-сертифіката для в'їзду до відповідної країни рекомендуємо ознайомитися на порталі МЗС. Оберіть країну на інтерактивній карті та дізнайтеся деталі.

– Як убезпечити себе від ризиків під час поїздки за кордон? Чи потрібно оформлювати для подорожі страховий поліс?

– Для відшкодування витрат, пов'язаних з можливим потраплянням у надзвичайні ситуації за межами України, наполегливо рекомендуємо перед поїздкою за кордон оформити повне медичне страхування, що, зокрема, покриватиме лікування від COVID-19, та страхування від нещасних випадків.

– Куди звернутися, якщо в мене виникла критична ситуація за кордоном?

– Якщо ви потрапили в кризову ситуацію за кордоном та потребуєте допомоги, зверніться на лінію екстреного зв'язку відповідного посольства/консульства за місцем перебування (відповідні контакти зазначені на головних сторінках вебсайтів дипустанов) або на «гарячу лінію» МЗС за номером телефону +38 044 238-16-57, адреса електронної пошти: cons_or@mfa.gov.ua.

– Під час поїздки за кордоном у мене з'являються симптоми COVID-19. Що робити?

– У разі появи симптомів респіраторного захворювання, характерних для COVID-19, слід невідкладно звертатися до медичних закладів країни перебування для проведення тестування та, у разі підтвердження, визначення необхідного курсу лікування.

– По прильоту виявили коронавірус. Що робити? Чи можна одразу повернутися або потрібно пройти карантин?

– Відповідно до чинних протієпідемічних вимог, встановлених фактично в кожній країні світу, у разі виявлення у Вас COVID-19, проходження самоізоляції є обов'язковим.

Тому слід дотримуватися вказівок компетентних органів країни перебування та в жодному випадку не порушувати встановлений карантинний режим та самовільно не залишати місця ізоляції.

– Чи обов'язково йти на самоізоляцію і проходити контроль пересування через мобільний застосунок після прибуття в іноземну країну?

– У кожній країні діють свої правила. Рекомендуємо детально ознайомитися з відповідними інструкціями на порталі МЗС <https://tripadvisor.mfa.gov.ua/>, у тому числі в рубриці «Особливості по країні» в розділі «Режим в'їзду для громадян України» для уникнення можливих ускладнень чи непорозумінь.



ТОП міст від Олександра Ткаченко

Міністр культури та інформаційної політики Олександр Ткаченко склав свій рейтинг кращих подорожей рідною країною і запропонував усім долучитися до програми Держагентства розвитку туризму «Мандруй Україною».

Про це він повідомив у своєму Telegram-каналі.

«У нашій країні десятки напрямків, які можна обрати для дозвілля з друзями чи сім'єю на вихідні. Або ж спланувати повноцінну відпустку. Я був у багатьох регіонах України, і кожен з них особливий», – написав міністр.

Олександр Ткаченко розповів, які міста найбільше рекомендує для відпочинку чи культурного туризму, та що саме там найбільш цікаве:

ПЕРЕЯСЛАВ

Місто з тисячорічною історією. Тут є будинок Переяславського колегіуму, де викладав філософ Григорій Сковорода. Свого часу таких колегіумів було лише три – у Переяславі, Чернігові та Харкові. І, звісно, туристична перлина – Національний етнографічний заповідник. Тут і музеї, і територія з озером та українськими хатками.

ПОЛТАВА

Містичні Гоголівські місця і батьківщина Остапа Вишні, Олени Пчілки, Івана Котляревського має чим похизуватися. Диканька із Садибою Кочубеїв, Миколаївською церквою та Триумфальною аркою, а також Полтавська галерея мистецтв ім. Миколи Ярошенка, Полтавський театр ім. Миколи Гоголя. Скористайтеся можливістю та скуштуйте полтавську кухню: верещака, галушки, вергуни, настоянка варенуха. Для гурманів те, що лікар прописав (тільки не дієтолог :)). А для тих, хто полюбляє актив-

ний відпочинок, є велосипедні маршрути. Кататися такими мальовничими місцевостями – неймовірна насолода.

ЧЕРНІГІВ

Є чудовий маршрут від Національного архітектурно-історичного заповідника «Чернігів Стародавній»: Спасо-

Тарновського. Один з найстаріших музеїв країни, де розміщено 160 тисяч об'єктів. Включно з такими цінностями, як підвіска князя Мстислава, твори Шевченка з автографом. І ніяк без вечора вистав: у Чернігівському драмтеатрі ім. Тараса Шевченка.

ЗАКАРПАТТЯ

Гастрономічний рай у поєднанні з природою на грані фантастики. Винно-сирні маршрути – просто повинні відвідати!

Персональний маршрут, який вже випробував на собі і залишився в захва-

ПОДОРОЖУЄМО УКРАЇНОЮ

тів із Закарпаття та дізнатися рецепти справжнього зілля. Наостанок – Ужгород із величним Ужгородським замком та будинком філармонії.

ЧЕРКАЩИНА

Феєрверк емоцій для поціновувачів історії та культури. Батьківщина Шевченка та Хмельницького у всій красі. У Черкасах заскочити в Черкаську філармонію, Академічний музично-драматичний театр ім. Тараса Шевченка, Палацу культури «Дружба народів». А в самій області: Холодний Яр із 1100-літнім дубом Залізняка, Заповідник «Чигирин» з резиденцією Богдана Хмельницького та Іллінською церквою у Суботіві, Мошни зі Спасо-Преображенською церквою, Корсунь-Шевченківський палац, Шевченківський заповідник у Каневі... продовжувати можна довго. Вражаючі місця. До того ж береги Дніпра поблизу Канева пропонують чудові і достатньо малолюдні пляжі.

ОДЕСА

Складно уявити літо без поїздки до перлини біля моря. Окрім пляжного відпочинку: Одеський художній музей з оновленими експозиціями, міський сад та унікальні одеські дворики, Одеський національний академічний театр опери та балету. А на кінець – катакомби, для сміливих.

В області незліченна кількість туристичних атракцій: Аккерманська фортеця та підземна церква в Аккермані, Центр культури вина «Шабон», Дунайський біосферний заповідник, Палац-садиба Курісів, Санжейвський маяк та численні виноробні. Кожен знайде собі місце за своїми вподобаннями. До того ж, дорога вина та смаку Української Бессарабії – окремий маршрут, який заслуговує на подорож.



Преображенський собор – Будинок полкової канцелярії – Борисоглібський собор – Колегіум – Катерининська і П'ятницька церкви тощо. Для культурного відпочинку обов'язково зазирніть до історичного музею ім. Василя


ті: Після Сваляви заїхати на територію санаторію «Карпати» з ботанічним парком і замком Шенборнів, далі старовинний замок Сент-Міклош. Наступна точка агросадиба «Кельтський двір», де можна послухати історії про кель-

ОГОЛОШЕННЯ

Громадські слухання щодо врахування громадських інтересів, пропозицій та зауважень по розробці «Детального плану території щодо розміщення житлової садибної забудови в с. Білогородка Бучанського (раніше Києво-Святошинського) району Київської області», що розроблений на підставі рішення сесії Білогородської сільської ради від 21 травня 2021 року №285.6/02 відбудуться у приміщенні будинку культури Білогородської сільської ради 30 серпня 2021 р., об 11:00 год за адресою: 08140, Київська обл., Бучанський район, с. Білогородка вул. Володимирська, 60. Замовник ДПТ: Білогородська сільська рада. Розробник ДПТ: ТОВ «Центр архітектурного проектування та ландшафтного дизайну».

Ознайомитися з проектом містобудівної документації можливо в приміщенні Білогородської сільської ради, за адресою: 08140, Київська обл., Бучанський район, с. Білогородка вул. Володимирська, 33 або на офіційному веб сайті сільської ради: <https://bilohorodka.org.ua/>


Зауваження та пропозиції приймаються у письмовому вигляді на протязі 30 днів з дня оприлюднення повідомлення, а саме: з «30» липня 2021 р. по «30» серпня 2021 р. включно за адресою: 08140, Київська обл., Бучанський район, с. Білогородка, вул. Володимирська, 33. Пропозиції подані після встановленого строку, не розглядаються.



Громадські слухання щодо врахування громадських інтересів, пропозицій та зауважень по розробці «Детального плану території щодо розміщення житлової садибної забудови в с. Білогородка Бучанського (раніше Києво-Святошинського) району Київської області», що розроблений на підставі рішення сесії Білогородської сільської ради від 09 липня 2021 року №381.35/09 відбудуться у приміщенні будинку культури Білогородської сільської ради 30 серпня 2021 р., об 11:45 год за адресою: 08140, Київська обл., Бучанський район, с. Білогородка вул. Володимирська, 60. Замовник ДПТ: Білогородська сільська рада. Розробник ДПТ: ТОВ «Центр архітектурного проектування та ландшафтного дизайну».

Ознайомитися з проектом містобудівної документації можливо в приміщенні Білогородської сільської ради, за адресою: 08140, Київська обл., Бучанський район, с. Білогородка вул. Володимирська, 33 або на офіційному веб сайті сільської ради: <https://bilohorodka.org.ua/>

Зауваження та пропозиції приймаються у письмовому вигляді на протязі 30 днів з дня оприлюднення повідомлення, а саме: з «30» липня 2021 р. по «30» серпня 2021 р. включно за адресою: 08140, Київська обл., Бучанський район, с. Білогородка, вул. Володимирська, 33. Пропозиції подані після встановленого строку, не розглядаються.



Шановні мешканці м. Буча та смт. Ворзель

ТОВ «Крамар Еко», яке є виконавцем послуг з поводження з твердими побутовими відходами на території м. Буча та смт. Ворзель повідомляє про зміну розміру тарифу на послуги з поводження з твердими побутовими відходами, а також про встановлення тарифу на послуги з поводження з великогабаритними та ремонтними відходами.

Обґрунтування необхідності зміни розміру тарифу з поводження з твердими побутовими відходами у м. Буча та смт. Ворзель.

Починаючи з 05 квітня 2019 року ТОВ «КРАМАР ЕКО» почало надавати послуги з вивезення твердих побутових відходів мешканцям та підприємствам м. Буча.

Починаючи з 16 червня 2020 року «КРАМАР ЕКО» почало надавати послуги з вивезення твердих побутових відходів мешканцям та підприємствам смт. Ворзель.

Згідно Рішення Виконавчого комітету Бучанської міської ради від 19.03.2019 року № 122 ТОВ «Крамар Еко», як виконавцю послуг з вивезення твердих побутових відходів на території м. Буча, встановлено тариф у такому розмірі:

- для I групи споживачів (бюджетні установи, фізичні особи, обслуговуючі кооперативи, ОСББ, обслуговуючі компанії, громадські організації, садові товариства) – 158,62 грн. за м.куб.
- для II групи споживачів (комерційні організації) – 206,20 грн. за м.куб.
- Згідно рішення Виконавчого комітету Ворзельської Селищної Ради № 97 від 16 червня 2020 року ТОВ «Крамар Еко», як виконавцю послуг з вивезення твердих побутових відходів на території смт. Ворзель, встановлено тариф у такому розмірі:
- для I групи споживачів (бюджетні установи, фізичні особи, обслуговуючі кооперативи, ОСББ, обслуговуючі компанії, громадські організації, садові товариства) – 166,90 грн. за м.куб.
- для II групи споживачів (комерційні організації) – 210,52 грн. за м.куб.

Тариф на послуги поводження з відходами формується у відповідності до Порядку формування тарифів на послуги з поводження з побутовими відходами, який затверджено постановою Кабінету Міністрів України від 26 липня 2006 р. № 1010 (надалі за текстом – «Порядок»).

Згідно п. 8 Порядку: «Тарифи на послуги визначаються окремо за кожною послугою поводження з побутовими відходами та за видами побутових відходів (тверді, великогабаритні, ремонтні, рідкі, небезпечні)».

Станом на 2021-й рік виникла нагальна потреба у зміні розміру тарифу з поводження з твердими побутовими відходами з огляду на наступне.

П.3 Порядку встановлено: «Формування тарифів на послуги підприємством здійснюється відповідно до річних планів надання послуг і економічно обґрунтованих планованих витрат, визначених на підставі державних і галузевих нормативів (норм) витрат ресурсів, техніко-економічних розрахунків та кошторисів, ставок податків і зборів (обов'язкових платежів) та цін у планованому періоді, встановлених на підставі індексів зміни цін виробників промислової продукції».

Згідно п. 9 Порядку: «До планованої собівартості послуг включаються прямі матеріальні витрати, прямі витрати з оплати праці, інші прямі витрати, змінні загально-виробничі та постійні розподілені загально-виробничі витрати і нерозподілені постійні загально-виробничі витрати».

З приводу показників складової тарифу, ТОВ «Крамар Еко» зазначає наступне.

Прямі матеріальні витрати (п.10 Порядку): В порівнянні з 2019м роком, вказаний вид витрат зменшився на 0,6%.

Прямі витрати з оплати праці (п. 11 Порядку): В порівнянні з 2019м роком, вказаний вид витрат збільшився на 27%.

Інші прямі витрати (п.12 Порядку): В порівнянні з 2019м роком, вказаний вид витрат збільшився на 104,8%.

Загально-виробничі витрати (п. 13 Порядку): В порівнянні з 2019м роком, вказаний вид витрат збільшився на 151,59%.

Таким чином, виробнича собівартість послуг, яка відповідно до п. 5 Порядку входить до повної планової собівартості послуг, що є економічною складовою тарифу, в порівнянні з 2019-м роком збільшилась на 28,16%.

Щодо інших складових повної планової собівартості послуг, зокрема: адміністративних витрат, витрат зі збуту послуг, інших операційних витрат, ТОВ «КРАМАР ЕКО» зазначає наступне.

Адміністративні витрати (п. 15. Порядку): В порівнянні з 2019м роком, вказаний вид витрат збільшився на 78,39%.

Витрати зі збуту послуг (п. 16 Порядку): В порівнянні з 2019м роком, вказаний вид витрат збільшився на 52,78%.

Інші операційні витрати (утилізація, захоронення, перероблення та знешкодження твердих побутових відходів) (п. 18 Порядку): В порівнянні з 2019м роком, вказаний вид витрат збільшився на 46,82%.

Таким чином, повна планова собівартість послуг, яка відповідно до п. 9 складається із зазначених вище витрат що є економічною складовою тарифу, в порівнянні з 2019-м роком збільшилась на 25,91%.

ТОВ «КРАМАР ЕКО» наводить розрахунок собівартості послуги в з поводження ТПВ, в гривні за 1 м3 (з урахування зміни):

Дизельне паливо-45,32; мастила – 6,42; матеріали та запасні частини – 8,24; основна заробітна плата виробничого персоналу – 21,41; Єдиний соціальний внесок – 4,71; Інші виробничі витрати – 3,24; Основна заробітна плата загально-виробничого персоналу – 4,00; Єдиний соціальний внесок - 0,88; Експлуатація основних засобів загально-виробничого призначення (оренда приміщення, ТЗ, ОЗ; ремонт ТЗ) – 15,50; Витрати з експлуатації ОЗ (опалення, освітлення, дезінфекцію, інші витрати пов'язані з експлуатацією виробничих приміщень) – 5,60; Інші виробничі витрати – 0,35; Утримання апарату управління та персоналу (з\п+ЄСВ) – 4,69; Утримання основних засобів адміністративного призначення – 0,36; Розрахунково-косове обслуговування банку – 0,09; Утримання відділу обслуговування споживачів м. Буча (оплата праці, соцстрах, службові відрядження) (з\п+ЄСВ) – 5,84; Витрати пов'язані зі збутом послуг (оренда приміщення, сплата комунальних послуг) – 0,90; Оплата професійних послуг, послуг зв'язку та розрахунково-косове обслуговування – 0,27; Інші адмін. витрати (канцелярські, передоплата період.видань,) – 0,17; розв'язання судових спорів – 0,08; Витрати на страхування – 0,20; витрати на захоронення (утилізацію) – 50,17.

Вартість послуг з поводження ТПВ за 1м.куб. без ПДВ становить 199,83; ПДВ – 39,97; загальна сума з ПДВ – 239,80.

Для одного мешканця одноквартирного будинку з присадибною ділянкою з наявністю всіх видів благоустрою становить – 37,17

Для одного мешканця багатоквартирного та одноквартирного будинку з наявністю всіх видів благоустрою становить – 52,16

Обґрунтування необхідності встановлення тарифу на послуги з поводження з великогабаритними та ремонтними відходами у м. Буча та смт. Ворзель.

ТОВ «Крамар Еко» вважає, що вирішення питання щодо зменшення його збитковості від здійснення безоплатних операцій з вивезення великогабаритних та ремонтних відходів з прибудинкової території багатопверхових будинків полягає в затвердженні ТОВ «Крамар Еко» тарифу з поводження з великогабаритними та ремонтними відходами.

Такі дії нададуть можливість ТОВ «Крамар Еко» комплексно обслуговувати споживачів щодо надання послуг з поводження з твердими побутовими, великогабаритними та ремонтними відходами.

Окрім того, з метою зменшення виникнення несанкціонованих сміттєзвалищ на території м. Буча та смт. Ворзель, в разі затвердження тарифу на послуги з поводження з великогабаритними та ремонтними відходами, ТОВ «Крамар Еко» буде надавати послуги з поводження з великогабаритними та ремонтними відходами мешканцям приватного сектору на індивідуальній основі згідно затвердженого графіку (за плановою оцінкою – один раз на місяць).

Розрахунок собівартості послуги з поводження з ВГВ та ремонтними відходами в гривні за 1 м3:

Дизельне паливо-80,70; мастила – 12,38; матеріали та запасні частини – 10,24; основна заробітна плата виробничого персоналу – 34,92; Єдиний соціальний внесок – 7,68; Інші виробничі витрати – 5,28; Основна заробітна плата загально-виробничого персоналу – 10,43; Єдиний соціальний внесок – 2,29; Експлуатація основних засобів загально-виробничого призначення (оренда приміщення, ТЗ, ОЗ; ремонт ТЗ) – 25,20; Витрати з експлуатації ОЗ (опалення, освітлення, дезінфекцію, інші витрати пов'язані з експлуатацією виробничих приміщень) – 9,14; Інші виробничі витрати – 0,58; Утримання апарату управління та персоналу (з\п+ЄСВ) – 6,12; Утримання основних засобів адміністративного призначення – 0,26; Розрахунково-косове обслуговування банку – 0,16; Витрати на страхування – 0,32; витрати на захоронення (утилізацію) – 92,70.

Вартість послуг з поводження ВГВ та ремонтних відходів без ПДВ становить 298,40; ПДВ – 63,86; загальна сума з ПДВ – 383,14.

Для одного мешканця одноквартирного будинку з присадибною ділянкою з наявністю всіх видів благоустрою становить – 5,94 грн.

Для одного мешканця багатоквартирного та одноквартирного будинку з наявністю всіх видів благоустрою становить – 8,33 грн.

Тариф на послуги з поводження з побутовими відходами (тверді побутові, великогабаритні та ремонтні) в м. Буча та СМТ Ворзель

Категорія споживачів	Витрати разом, грн за 1 м куб. без ПДВ	ПДВ 20%	Тариф, грн за 1 м куб. з ПДВ
I група споживачів – вартість тарифу на поводження з побутовими відходами для бюджетних установ, фізичних осіб, які проживають в високоповерхових будинках, об'єднаних в обслуговуючі кооперативи, ЖБК, ОСББ за 1 м.куб.	199,83	39,97	239,80
II група споживачів – вартість тарифу на поводження з побутовими відходами для комерційних організацій за 1 м.куб.	199,83	39,97	239,80
III група споживачів – вартість тарифу поводження з побутовими відходами для приватного сектору	199,83	39,97	239,80
Вартість тарифу на поводження з побутовими відходами, великогабаритними та ремонтними відходами для бюджетних установ, фізичних осіб, об'єднаних в обслуговуючі кооперативи, ЖБК, ОСББ та приватного сектору за 1 м.куб.	319,28	63,86	383,14

Послуги будуть надаватись за наступним графіком:

у м. Буча – щоденно, згідно затвердженого графіку

в смт. Ворзель – вівторок та п'ятницю згідно затвердженого графіку

Зауваження та пропозиції приймаються на електронну адресу: kramar.trpv@ukr.net, або в письмовому вигляді на юридичну адресу: 03134, м. Київ, вул. Миру, буд. 21 до 5 серпня 2021 р. включно.

Вітаємо з Днем народження!

СИЛЬЧЕНКО ІРИНУ ЄВГЕНІВНУ,
завідувачку ДНЗ № 6 «Яблунька»

ЯЩЕНКО АЛЛУ ВОЛОДИМИРІВНУ,
завідувачку ДНЗ № 5 «Капітошка»

КОРОЛЯ СЕРГІЯ ВАСИЛЬОВИЧА,
депутата Бучанської міської ради

МАТЮШЕНКО ЛАРИСУ АНАТОЛІВНУ,
начальницю відділу охорони здоров'я
Бучанської міської ради,
депутатку Бучанської міської ради

ГОЛУБОВСЬКУ ОЛЕНУ ФЕДОРІВНУ,
головну спеціалістку відділу бухгалтерського
обліку та фінансового забезпечення Бучанської
міської ради

КОЦУР ЮЛІЮ ВОЛОДИМИРІВНУ,
головну спеціалістку відділу ведення
Державного реєстру виборців Бучанської міської
ради



На постійну або сдельну роботу
в Києві та Київській області

ТРЕБУЮТЬСЯ

- електромонтажники,
- монтажники СКС, СКУД,
- відеонаблюдение.

З/п от 15000 грн.

Желающих работать в данном
направлении обучаем в ходе работы.

**Тел.: 099 022 73 70,
098 905 00 21**

НА ЧАСІ

Реконструкція котельні

Опалювальний сезон 2021/2022 невпинно наближається, тому увага до підготовки тепломереж особлива.



Наразі розпочато повномасштабну реконструкцію котельні по вулиці вул. Героїв Майдану, 15. Працівники ПКПП «Теплокомунсервіс» демонтували котли та частини теплотехнічного обладнання, що відпрацювало свій термін експлуатації.

Головний редактор: Ірина ЛЕВЧЕНКО
Адреса редакції: 08292, Буча,
вул. КиєвоМироцька, 1046,
тел.: (04597) 48305;
(098) 468 14 96.

email: buchanews@ukr.net
www.buchanews.com.ua
Свідоцтво «Про державну реєстрацію
друкованого засобу масової інформації»
КВ №2372613566ПР Від 06.02.2019

Редакція може не поділяти думку авторів
і не вступає з ними
у листування. Рукописи не повертаються.
За зміст реклами відповідає
рекламодавець.

Віддруковано в друкарні ФОП Ключук С.М.,
м. Чернівці, вул. Заводська, 37В.
Наклад: 2070 прим.
Замовлення № 823

ОЗДОРОВЛЕННЯ

Гори та цілюще повітря: діти громади насолоджуються відпочинком

Літо продовжується і канікули теж. Як і кампанія з оздоровлення та відпочинку дітей, які потребують особливої соціальної уваги та підтримки.



УТАБОРІ «ЕДЕЛЬВЕЙС» ТРИВАЄ ЧЕТВЕРТА ЗМІНА

Вихованці залучаються до різних культурних заходів, набираються здоров'я з цілющих джерел води, енергії сонця, краси і багатств Карпат. Юні шукачі пригод навіть підкорили гору Говерлу (2061м) разом з досвідченими керівниками.

У ТАБОРІ «ВЕСЕЛКА» ДУЖЕ ЦІКАВО

Відпочинок, веселе та змістовне дозвілля під час канікул продовжується.

Юні жителі Бучанської громади оздоровлюються та відпочивають у дитячому таборі «Веселка», що розташовується на березі моря.

Кожен день проживання тут особливий і має свої незвичайні пригоди та цікаві заходи, а також улюблені спортивні ігри і змагання. У таборі панує атмосфера дружби, взаємоповаги і радості.



АФІША

«За двома зайцями» на сцені літнього театру

«Київське драматичне товариство» представляє комедію «За двома зайцями» за найпопулярнішою п'єсою М.П. Старицького, яка відбудеться 8 серпня 2021 року о 18:00 годині в літньому театрі Бучанського міського парку.

Знайомий з дитинства сюжет, народний гумор у сучасній обгортці, крилаті вислови, яскраві костюми і декорації.

Неперевершені комічні образи, створені акторами, допоможуть вам відпочити від турбот і зарядитися позитивною енергією!

Комедію з піснями і танцями вам покажуть актори:

Проня — Олена Калініченко

Свирид Петрович Голохвастов — В'ячеслав

Стасенко

Секлита Лимариха — народна артистка України

Лідія Дяченко



Явдокія Пилипівна — заслужена артистка України
Світлана Лановенко
Прокіп Сірко — Олександр Шевчук
Галя — Ірина Стасенко-Бондар
Химка — Анастасія Богачик
Йоська — Святослав Фехтель
Подруга Проні — Зоя Соболівська
Друг Голохвастова — Артем Бочек
Квитки можна придбати на сайті karabas.com.
Вартість від 150 до 250 гривень.

ДОЗВІЛЛЯ

Яскраві пряники власноруч

У Публічній бібліотеці Бучанської громади пройшов майстер клас з прикрашання імбирних пряників. Багато діток із величезним задоволенням розписували пряники в сердечка, звіряток, кружечки тощо. Дівчата і хлопці отримали можливість почуватися справжніми кондитерами та спробували малювати «смачними фарбами».



Незважаючи на те, що в дітей були однакові пряники і глазур, кожна творча особистість змогла створити свій шедевр. Такий майстер-клас допомагає юному поколінню розвивати свої таланти та проявляти фантазію.

Малюків дуже захопив творчий процес, тому результат перевершив усі очікування.

Тож Публічна бібліотека Бучанської МОТГ запрошує діток і дорослих створити власноруч таку красу. Телефон для запису: (097) 89-78-065 Оксана.

